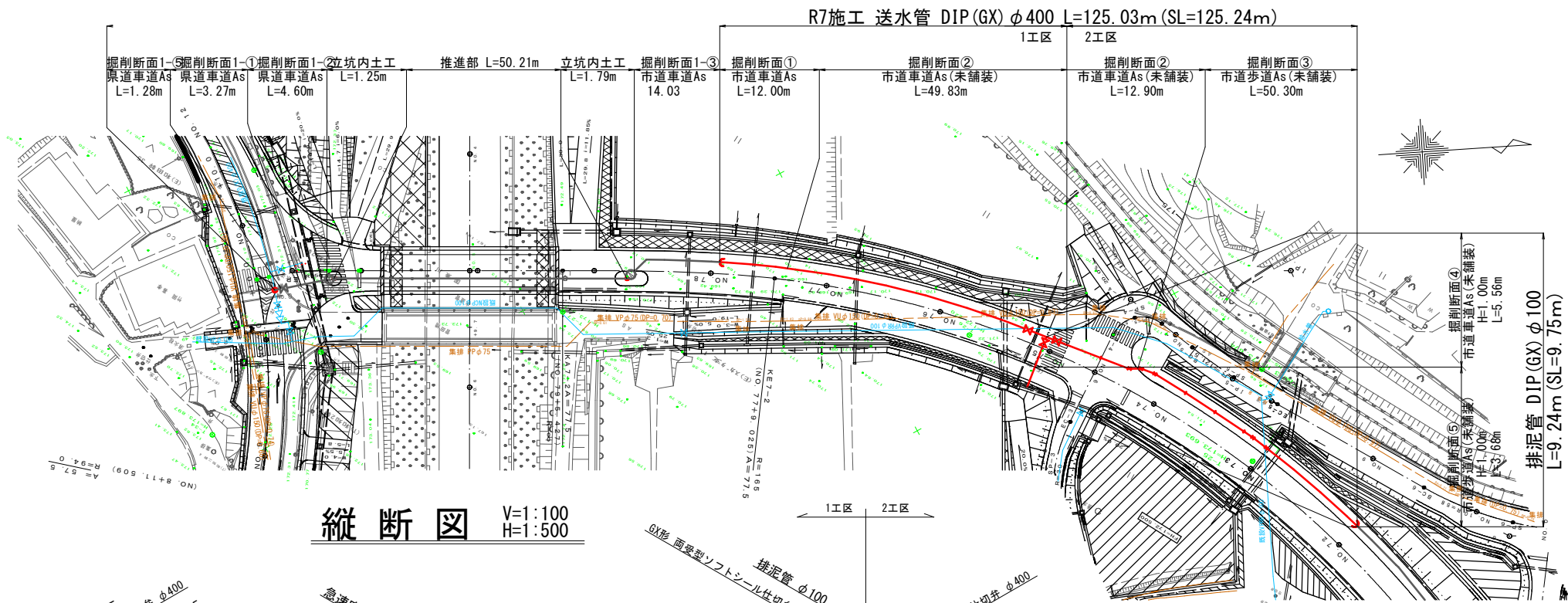


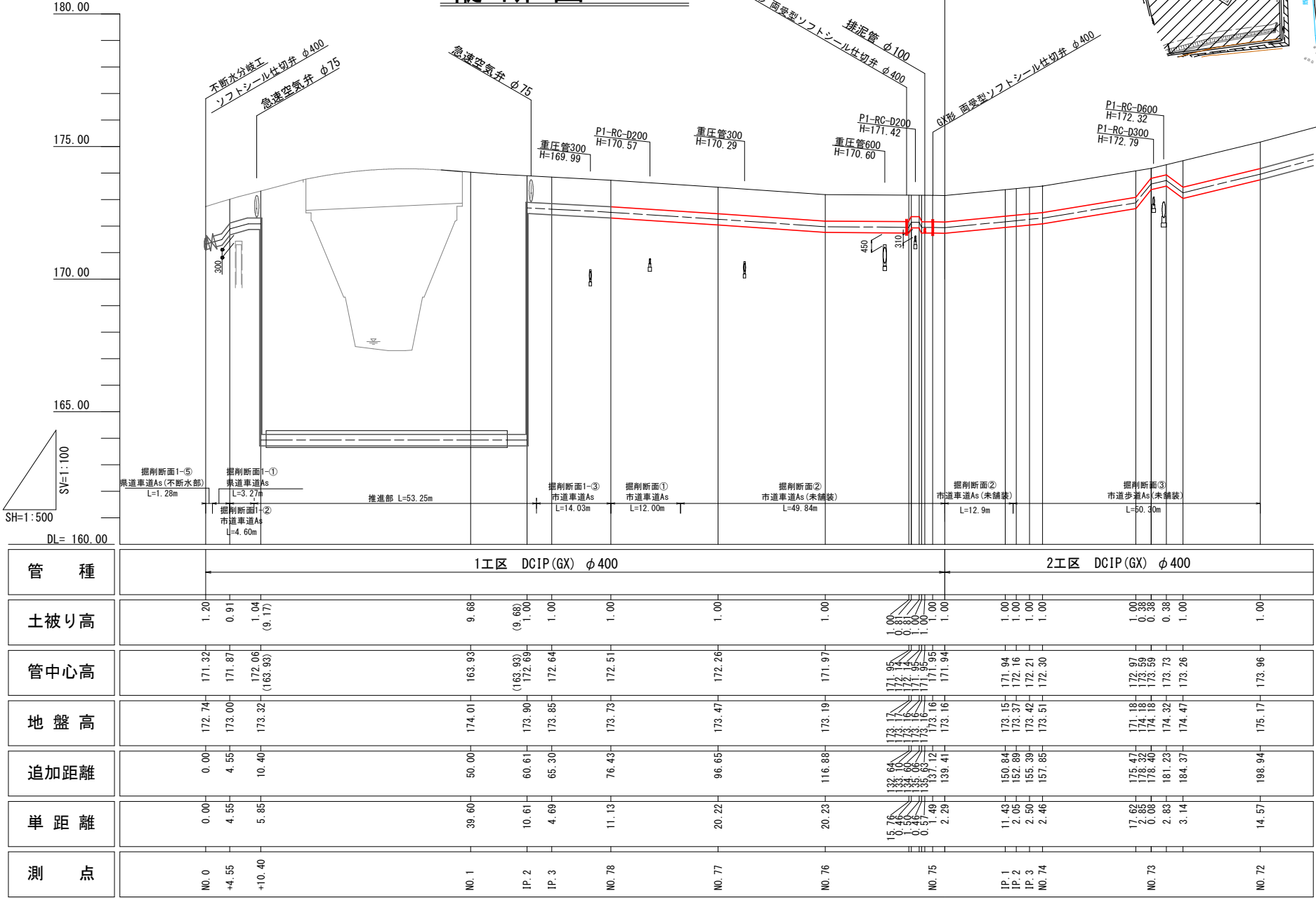
図面番号	1 / 4	縮 尺	図 示
工 種	八次地区送水管布設工事(1・2工区)		
種 別	平面図・縦断図	番 号	1 / 1
路線名 河川	市道 菅田本線		
工事箇所	三次市 向江田町 地内		
広島県水道広域連合企業団三次事務所			

仕様書

平面図 S=1:500



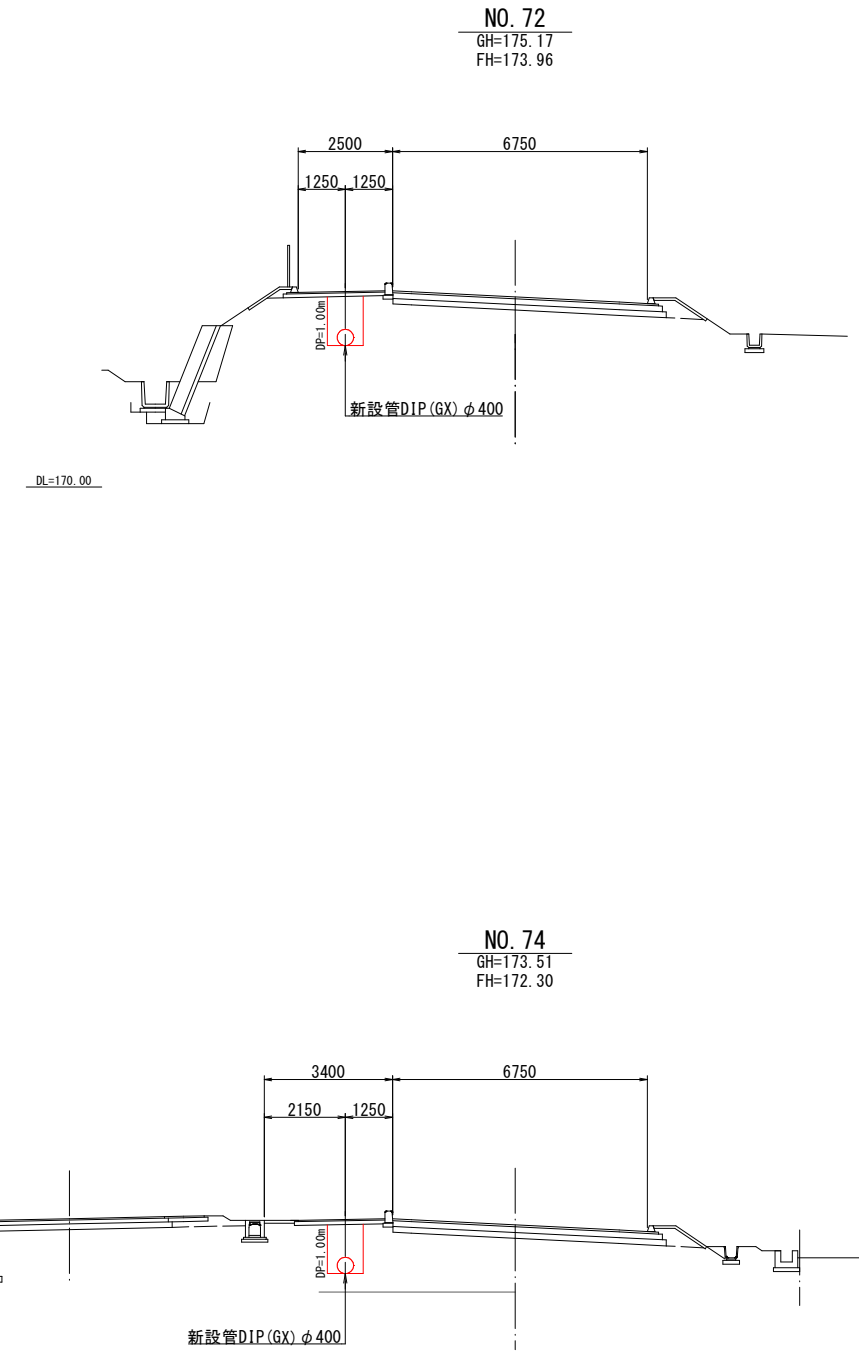
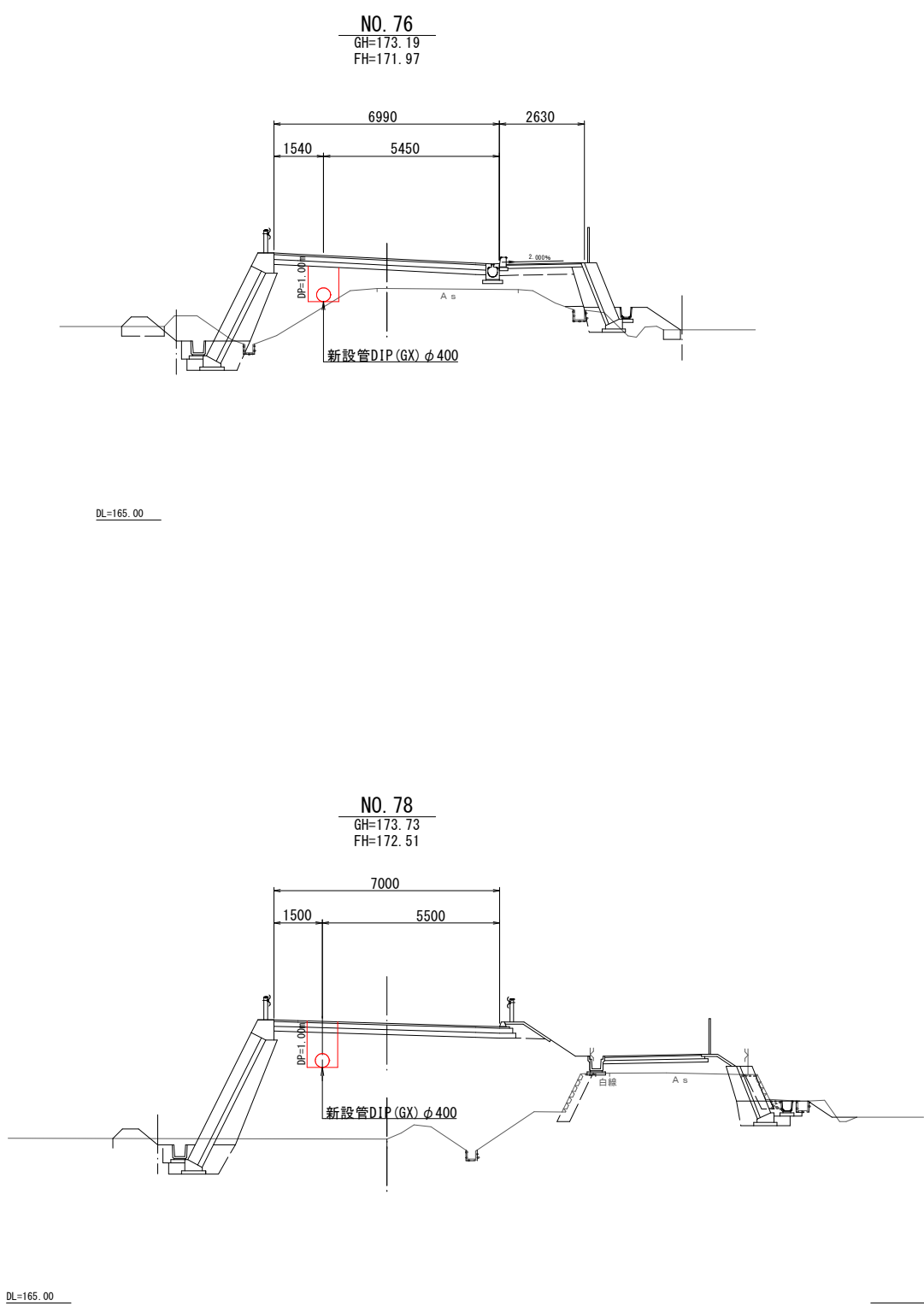
縦断図 V=1:100
H=1:500



図面番号	2 / 4	縮 尺	S=1:100
工 種	八次地区送水管布設工事(1・2工区)		
種 別	横 断 図	番 号	1 / 1
路線名	市道 菅田本線		
工事箇所	三次市 向江田町 地内		
広島県水道広域連合企業団三次事務所			

横断図 S=1:100

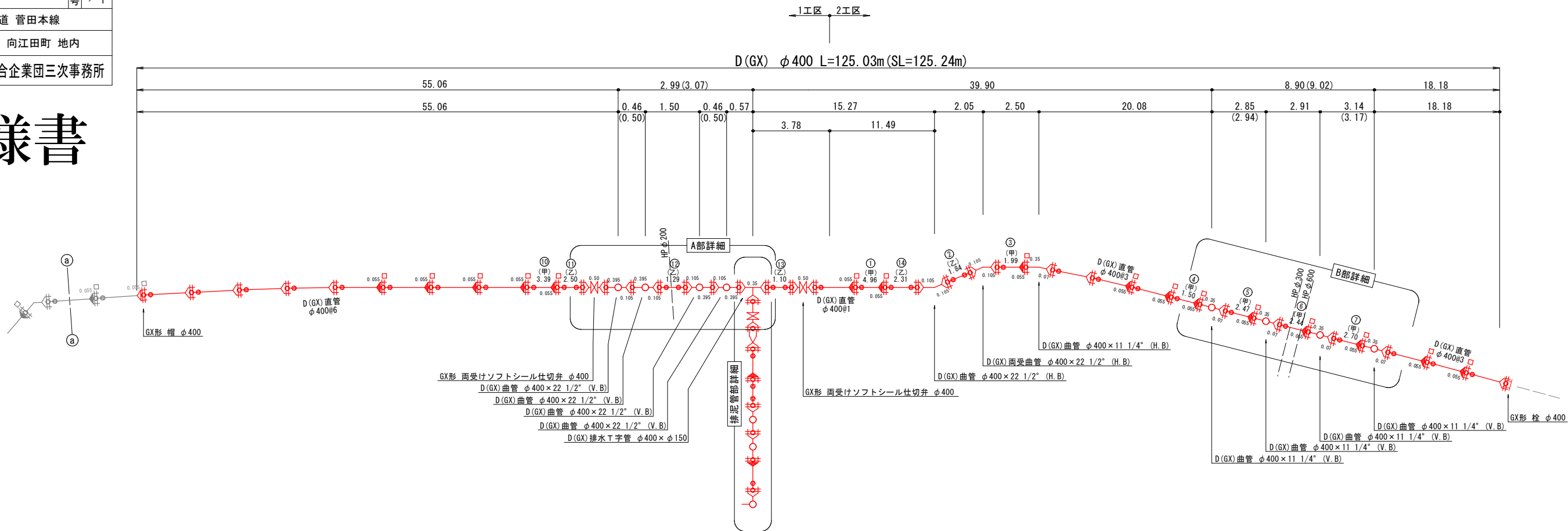
仕様書



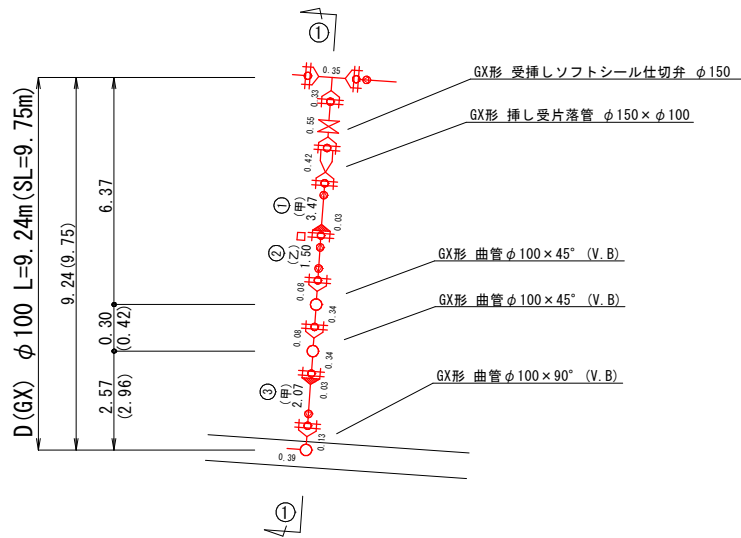
図面番号	3 / 4	縮 尺	図 示
工 種	八次地区送水管布設工事(1・2工区)		
種 別	管割詳細図-1		番 号 1 / 1
路線 河川名	市道 菅田本線		
工事箇所	三次市 向江田町 地内		
広島県水道広域連合企業団三次事務所			

仕様書

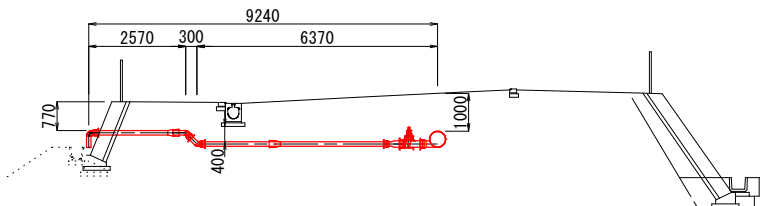
管割詳細図 noscale



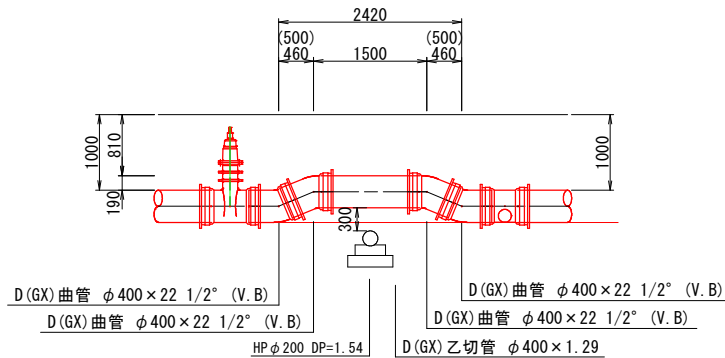
排泥管部詳細図



1 - 1



A部詳細図 S=1:50



B部詳細図 S=1:50

